

ГРАФИЧЕСКОЕ ОПИСАНИЕ
местоположения границ населенных пунктов, территориальных
зон, особо охраняемых природных территорий, зон с особыми
условиями использования территории

Зона застройки индивидуальными жилыми домами и домами блокированной застройки

(наименование объекта, местоположение границ которого описано (далее - объект)

Раздел 1

Сведения об объекте		
№ п/п	Характеристики объекта	Описание характеристик
1	2	3
1	Местоположение объекта	Республика Мордовия, м.р-н Атюрьевский, с/п Стрельниковское
2	Площадь объекта ± величина погрешности определения площади ($P \pm \Delta P$)	—
	Иные характеристики объекта	<p>Вид объекта реестра границ: Территориальная зона</p> <p>Виды разрешенного использования земельных участков, расположенных в территориальной зоне:</p> <p>Основной вид разрешенного использования: Для индивидуального жилищного строительства</p> <p>Вспомогательные виды: Земельные участки, входящие в состав общего имущества собственников индивидуальных жилых домов в малоэтажном жилом комплексе</p> <p>Предельные размеры участков: максимальный = 3 000,00 минимальный = 400,00</p> <p>Основной вид разрешенного использования: Для ведения личного подсобного хозяйства (приусадебный земельный участок)</p> <p>Вспомогательные виды: Земельные участки, входящие в состав общего имущества собственников индивидуальных жилых домов в малоэтажном жилом комплексе</p> <p>Предельные размеры участков: максимальный = 10 000,00 минимальный = 500,00</p> <p>Основной вид разрешенного использования: Блокированная жилая застройка</p> <p>Вспомогательные виды: Земельные участки, входящие в состав общего имущества собственников индивидуальных жилых домов в малоэтажном жилом комплексе</p> <p>Предельные размеры участков: максимальный = 2 000,00 минимальный = 200,00</p> <p>Основной вид разрешенного использования: Малоэтажная многоквартирная жилая застройка</p> <p>Вспомогательные виды: Земельные участки, входящие в состав общего имущества собственников индивидуальных жилых домов в малоэтажном жилом комплексе</p> <p>Предельные размеры участков: максимальный = 2 000,00 минимальный = 200,00</p> <p>Основной вид разрешенного использования: Обслуживание жилой застройки</p> <p>Вспомогательные виды: Земельные участки, входящие в состав общего имущества собственников индивидуальных жилых домов в малоэтажном жилом комплексе</p> <p>Предельные размеры участков: максимальный = 5 000,00 минимальный = 10,00</p> <p>Основной вид разрешенного использования: Коммунальное обслуживание</p> <p>Вспомогательные виды: Земельные участки, входящие в состав общего имущества собственников индивидуальных жилых домов в малоэтажном жилом комплексе</p> <p>Предельные размеры участков: максимальный = 10 000,00 минимальный = 1,00</p> <p>Основной вид разрешенного использования: Магазины</p> <p>Вспомогательные виды: Земельные участки, входящие в состав общего имущества собственников индивидуальных жилых домов в малоэтажном жилом комплексе</p> <p>Предельные размеры участков: максимальный = 5 000,00 минимальный = 200,00</p>

ГРАФИЧЕСКОЕ ОПИСАНИЕ
местоположения границ населенных пунктов, территориальных
зон, особо охраняемых природных территорий, зон с особыми
условиями использования территории

Зона застройки индивидуальными жилыми домами и домами блокированной застройки

(наименование объекта, местоположение границ которого описано (далее - объект))

Раздел 1

Сведения об объекте		
№ п/п	Характеристики объекта	Описание характеристик
1	2	3
3		<p>Основной вид разрешенного использования: Обеспечение внутреннего правопорядка Вспомогательные виды: Земельные участки, входящие в состав общего имущества собственников индивидуальных жилых домов в малоэтажном жилом комплексе Предельные размеры участков: максимальный = 500,00 минимальный = 40,00</p> <p>Основной вид разрешенного использования: Хранение автотранспорта Вспомогательные виды: Земельные участки, входящие в состав общего имущества собственников индивидуальных жилых домов в малоэтажном жилом комплексе Предельные размеры участков: максимальный = 20 000,00 минимальный = 18,00</p> <p>Основной вид разрешенного использования: Связь Вспомогательные виды: Земельные участки, входящие в состав общего имущества собственников индивидуальных жилых домов в малоэтажном жилом комплексе</p> <p>Основной вид разрешенного использования: Ведение огородничества Вспомогательные виды: Земельные участки, входящие в состав общего имущества собственников индивидуальных жилых домов в малоэтажном жилом комплексе Предельные размеры участков: максимальный = 3 000,00 минимальный = 600,00</p> <p>Основной вид разрешенного использования: Ведение садоводства Вспомогательные виды: Земельные участки, входящие в состав общего имущества собственников индивидуальных жилых домов в малоэтажном жилом комплексе Предельные размеры участков: максимальный = 3 000,00 минимальный = 600,00</p> <p>Основной вид разрешенного использования: Бытовое обслуживание Вспомогательные виды: Земельные участки, входящие в состав общего имущества собственников индивидуальных жилых домов в малоэтажном жилом комплексе Предельные размеры участков: максимальный = 5 000,00 минимальный = 100,00</p> <p>Основной вид разрешенного использования: Общественное питание Вспомогательные виды: Земельные участки, входящие в состав общего имущества собственников индивидуальных жилых домов в малоэтажном жилом комплексе Предельные размеры участков: максимальный = 5 000,00 минимальный = 400,00</p> <p>Основной вид разрешенного использования: Санаторная деятельность Вспомогательные виды: Земельные участки, входящие в состав общего имущества собственников индивидуальных жилых домов в малоэтажном жилом комплексе Предельные размеры участков: максимальный = 1 000 000,00 минимальный = 500,00</p> <p>Основной вид разрешенного использования: Жилая застройка Вспомогательные виды: Земельные участки, входящие в состав общего имущества собственников индивидуальных жилых домов в малоэтажном жилом комплексе</p> <p>Основной вид разрешенного использования: Земельные участки (территории) общего пользования Вспомогательные виды: Земельные участки, входящие в состав общего имущества собственников индивидуальных жилых домов в</p>

ГРАФИЧЕСКОЕ ОПИСАНИЕ
местоположения границ населенных пунктов, территориальных
зон, особо охраняемых природных территорий, зон с особыми
условиями использования территории

Зона застройки индивидуальными жилыми домами и домами блокированной застройки

(наименование объекта, местоположение границ которого описано (далее - объект))

Раздел 1

Сведения об объекте		
№ п/п	Характеристики объекта	Описание характеристик
1	2	3
		малоэтажном жилом комплексе Условно разрешенный вид разрешенного использования: Амбулаторно-поликлиническое обслуживание Вспомогательные виды: Земельные участки, входящие в состав общего имущества собственников индивидуальных жилых домов в малоэтажном жилом комплексе Предельные размеры участков: максимальный = 5 000,00 минимальный = 2 000,00 Условно разрешенный вид разрешенного использования: Религиозное использование Вспомогательные виды: Земельные участки, входящие в состав общего имущества собственников индивидуальных жилых домов в малоэтажном жилом комплексе Предельные размеры участков: максимальный = 5 000,00 минимальный = 1 000,00 Условно разрешенный вид разрешенного использования: Банковская и страховая деятельность Вспомогательные виды: Земельные участки, входящие в состав общего имущества собственников индивидуальных жилых домов в малоэтажном жилом комплексе Предельные размеры участков: максимальный = 5 000,00 минимальный = 1 000,00

Раздел 2

Сведения о местоположении границ объекта

1. Система координат МСК-13, зона 1

2. Сведения о характерных точках границ объекта

Обозначение характерных точек границ	Координаты, м		Метод определения координат характерной точки	Средняя квадратическая погрешность положения характерной точки (Mt), м	Описание обозначения точки на местности (при наличии)
	X	Y			
1	2	3	4	5	6
1	418 962,26	1 167 429,73	Картометрический метод	1,00	—
2	419 043,77	1 167 375,43	Картометрический метод	1,00	—
3	419 086,35	1 167 364,52	Картометрический метод	1,00	—
4	419 145,50	1 167 357,18	Картометрический метод	1,00	—
5	419 241,94	1 167 349,63	Картометрический метод	1,00	—
6	419 297,12	1 167 376,94	Картометрический метод	1,00	—
7	419 306,38	1 167 422,05	Картометрический метод	1,00	—
8	419 350,00	1 167 452,59	Картометрический метод	1,00	—
9	419 396,96	1 167 554,49	Картометрический метод	1,00	—
10	419 416,88	1 167 623,08	Картометрический метод	1,00	—
11	419 400,28	1 167 630,97	Картометрический метод	1,00	—
12	419 426,27	1 167 697,46	Картометрический метод	1,00	—
13	419 416,75	1 167 751,51	Картометрический метод	1,00	—
14	419 322,02	1 167 784,66	Картометрический метод	1,00	—
15	419 260,35	1 167 786,60	Картометрический метод	1,00	—
16	419 200,45	1 167 775,73	Картометрический метод	1,00	—
17	419 041,68	1 167 800,96	Картометрический метод	1,00	—
18	418 987,93	1 167 816,17	Картометрический метод	1,00	—
19	418 932,99	1 167 821,59	Картометрический метод	1,00	—
20	418 868,48	1 167 791,08	Картометрический метод	1,00	—
21	418 867,70	1 167 733,80	Картометрический метод	1,00	—
22	418 917,39	1 167 673,45	Картометрический метод	1,00	—
23	419 003,42	1 167 671,99	Картометрический метод	1,00	—
24	419 003,92	1 167 605,58	Картометрический метод	1,00	—
25	418 972,04	1 167 608,91	Картометрический метод	1,00	—
26	418 924,21	1 167 607,83	Картометрический метод	1,00	—
27	418 889,02	1 167 598,87	Картометрический метод	1,00	—
28	418 872,04	1 167 464,48	Картометрический метод	1,00	—
29	418 918,57	1 167 456,04	Картометрический метод	1,00	—
30	418 924,19	1 167 430,09	Картометрический метод	1,00	—
1	418 962,26	1 167 429,73	Картометрический метод	1,00	—

3. Сведения о характерных точках части (частей) границы объекта

1	2	3	4	5	6
—	—	—	—	—	—

Раздел 3

Сведения о местоположении измененных (уточненных) границ объекта

1. Система координат МСК-13, зона 1

2. Сведения о характерных точках границ объекта




Обозначение характерных точек границы	Существующие координаты, м		Измененные (уточненные) координаты, м		Метод определения координат характерной точки	Средняя квадратическая погрешность положения характерной точки (Mt), м	Описание обозначения точки на местности (при наличии)
	X	Y	X	Y			
1	2	3	4	5	6	7	8
—	—	—	—	—	—	—	—
3. Сведения о характерных точках части (частей) границы объекта							
1	2	3	4	5	6	7	8
—	—	—	—	—	—	—	—

Раздел 4
План границ объекта



Масштаб 1:4 000

Используемые условные знаки и обозначения:

-  - вновь образованная часть границы, сведения о которой достаточны для определения ее местоположения
-  - характерная точка границы
-  - существующая часть границы, имеющиеся в ЕГРН сведения о которой достаточны для определения ее местоположения

Подпись _____ Дата « ____ » _____ 20 ____ г.

Место для оттиска печати (при наличии) лица, составившего описание местоположения границ объекта

ТЕКСТОВОЕ ОПИСАНИЕ

местоположения границ населенных пунктов, территориальных зон

Прохождение границы		Описание прохождения границы
от точки	до точки	
1	2	3
—	—	—